

# Calcul d'itinéraires routiers

Bien que de plus en plus de personnes soient équipées d'un **GPS**, et nos véhicules également, il peut être pratique de calculer un itinéraire routier grâce aux sites Internet spécialisés. Voyons comment faire, et quels avantages en retirer.

## Table des matières [+]

- [Calcul d'itinéraires routiers](#)
  - [Mode d'emploi général](#)
    - [Points de départ et d'arrivée](#)
    - [Types de parcours](#)
    - [Autres paramètres](#)
    - [Aperçu du résultat](#)
  - [Intérêt de ces sites](#)
    - [Préparer son itinéraire à tête reposée](#)
    - [Prévisualiser les lieux](#)
    - [Pour ceux qui n'ont pas de GPS](#)
  - [Alternatives \(avec GPS\)](#)
  - [Principaux sites](#)
  - [Conclusion](#)

## Mode d'emploi général

Comme vous le découvrirez par vous-même dans les différents [sites proposés](#), on retrouve en général les mêmes fonctionnalités ici ou là.

## Points de départ et d'arrivée

départ > nouvelle adresse	arrivée > nouvelle adresse
Rue: <input type="text"/>	Rue: <input type="text"/>
Ville: <input type="text"/>	Ville: <input type="text"/>
Code Postal: <input type="text"/>	Code Postal: <input type="text"/>
Pays: France <input type="button" value="v"/>	Pays: France <input type="button" value="v"/>
<a href="#">carte</a>	<a href="#">carte</a>

Saisie des adresses de départ et d'arrivée

Contrairement au GPS qui prend comme point de départ notre position actuelle, ici nous indiquons notre **point de départ**. Ceci permet de préparer toutes sortes d'itinéraires à la demande.

Les points de départ et d'arrivée peuvent être précis jusqu'à une adresse donnée (ex. : 15, Rue des Platanes), mais ceci n'est pas obligatoire ; pour les grandes villes, il faudra toutefois au moins spécifier un arrondissement.

**Le point d'arrivée** sera précisé de la même manière.

## Types de parcours

Les sites les plus développés offrent un choix de types de parcours ; nous pouvons ici préciser si nous voulons **utiliser les autoroutes ou non**, ou encore privilégier **la plus courte distance** ou **le meilleur temps** de parcours.

<input type="radio"/> Véhicule <input checked="" type="radio"/> Piéton <input type="radio"/> Vélo <input type="radio"/> Transports en commun	<b>Options de calcul</b> <input type="radio"/> Le plus rapide <input checked="" type="radio"/> Le plus court <input checked="" type="checkbox"/> Eviter les péages <input type="checkbox"/> Afficher en miles <input type="checkbox"/> Calculez votre itinéraire avec les conditions de trafic en temps réel <input type="button" value="Nouveau &gt;"/>	Véhicule : Voiture de taille moyenne Carburant : Sans plomb 98 1.274 € / litre Indemnités kilométriques : 0 €
---	--	---

Saisie des types de parcours

## Autres paramètres

**Calculez vos frais de transport**

Départ :

Arrivée :

Véhicule : Voiture de taille moyenne  
 Caravane

Carburant : Sans plomb 98 Coût au litre 1.274 €

Indemnités kilométriques : 0 €

Calcul du coût du parcours

La plupart des sites proposent de calculer une **estimation du coût du trajet**. Pour cela, nous devons préciser le type de véhicule, le carburant. C'est intéressant de pouvoir ainsi préparer son budget !

## Aperçu du résultat

Une fois les données saisies et envoyées, le site nous retourne en général :

1. Le détail du parcours sous forme de liste imprimable,
2. L'accès à l'itinéraire calculé sous forme de carte zoom-able, avec éventuellement, une vue satellite.

## [Mappy mappy - plans, itinéraires, guide d'adresses en europe](#)

Voir plus de documents de [Ordi-Senior.fr](#)

On peut ensuite **modifier son itinéraire**, rajouter des **étapes**. Malheureusement, il n'est pas possible de sauvegarder ces données ; il faut donc soit les imprimer sur papier, ou encore créer un fichier PDF, qui lui, pourra être conservé bien entendu, et imprimé plus tard.

### Intérêt de ces sites


#### Préparer son itinéraire à tête reposée

Cette façon de procéder permet de préparer tranquillement son itinéraire, et de prévoir à l'avance haltes, détours, étapes, hébergement, visites.

Les possesseurs de camping-cars, de caravanes y trouveront un avantage certain !

#### Prévisualiser les lieux

Il est possible d'avoir un aperçu des lieux par différents moyens, notamment :

- En utilisant [Google Earth](#)
- En utilisant [Google Maps](#) 

Par Google Earth, il est possible de voir les lieux précis visés : de nombreuses photos d'internautes sont accessibles, de nombreuses pages web également. Le mode piéton permet de visualiser beaucoup de villes ou villages en détail.

Par Google Maps (pour ceux qui ne veulent pas installer Google Earth), on retrouve nombre des fonctionnalités (y compris le mode piéton).






## Pour ceux qui n'ont pas de GPS

Dans ce cas, il est assez impératif de disposer d'une imprimante pour pouvoir imprimer l'itinéraire, qui pourra être suivi facilement. Il est tout aussi aisé de préparer un road-book avec cartes partielles, photos, etc.

## Alternatives (avec GPS)

Si les sites proposés ne vous plaisent pas, et si vous disposez d'un GPS, vous devez être en possession d'un logiciel fourni par le constructeur qui vous permet de construire un itinéraire, l'enregistrer, et ensuite le transférer vers votre GPS. Vous pourrez ensuite demander à votre GPS de suivre cet itinéraire personnalisé, au lieu de celui qu'il vous calculerait !

## Principaux sites

Site	Description	Lien
ViaMichelin	Site du célèbre fabricant de pneumatiques, de cartes routières	<a href="http://viamichelin.fr">http://viamichelin.fr</a> 
Mappy	Site permettant de rechercher une adresse, un itinéraire, la météo, le trafic et les hôtels	<a href="http://fr.mappy.com">http://fr.mappy.com</a> 
1bis	Site de recherche d'adresse, itinéraire, trafic en Île de France, trajet RATP	<a href="http://www.1bis.com/1bis/default.asp">http://www.1bis.com/1bis/default.asp</a> 
Itimap	Site de recherche d'itinéraire et hôtels	<a href="http://www.itimap.fr/">http://www.itimap.fr/</a> 
Google Maps	Site de recherche d'itinéraire + cartes satellites	<a href="http://maps.google.fr/">http://maps.google.fr/</a> 
Yahoo Mpas	Site de recherche d'itinéraire	<a href="http://fr.maps.yahoo.com/">http://fr.maps.yahoo.com/</a> 

Site	Description	Lien
Express-Map	Site de recherche d'itinéraire (Europe), plans de ville, hôtels, avions	<a href="http://itineraire.express-map.com/">http://itineraire.express-map.com/</a>
Databike	Site d'itinéraires, spécialisé pour le <b>vélo</b> !	<a href="http://www.databike.com/">http://www.databike.com/</a>
Infotrafic	Connaître le trafic ! Important aussi !	<a href="http://www.infotrafic.com/home.php">http://www.infotrafic.com/home.php</a>
GeoPortail	Site officiel intéressant, à venir vues en 3D, documentation	<a href="http://www.geoportail.fr/">http://www.geoportail.fr/</a>

## Conclusion

Avec tous ces outils, en y consacrant un peu de temps, il est possible de très bien préparer son voyage !

Comme nous prenons tous -disent les statistiques- des vacances de plus en plus morcelées (semaine par semaine), autant optimiser notre déplacement, en sachant à l'avance tout ce qui est intéressant ici ou là, les endroits à éviter (problèmes ou difficultés de circulation) et ne pas se trouver face à des hôtels complets aussi...

Mais bien sûr, pour celles et ceux qui préfèrent partir à l'aventure, ne changez pas vos habitudes !

© <http://Ordi-Senior.fr> - 2010:2012

**Toute reproduction est interdite sauf autorisation expresse du propriétaire du site.**